TRATTO C - ORTOFOTO

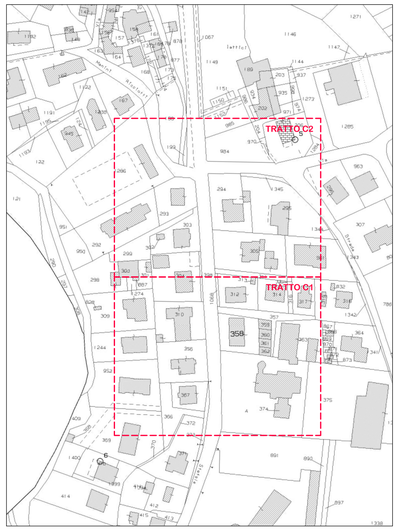

TRATTO C - CATASTALE: FOGLIO 33, MAPPALE 358

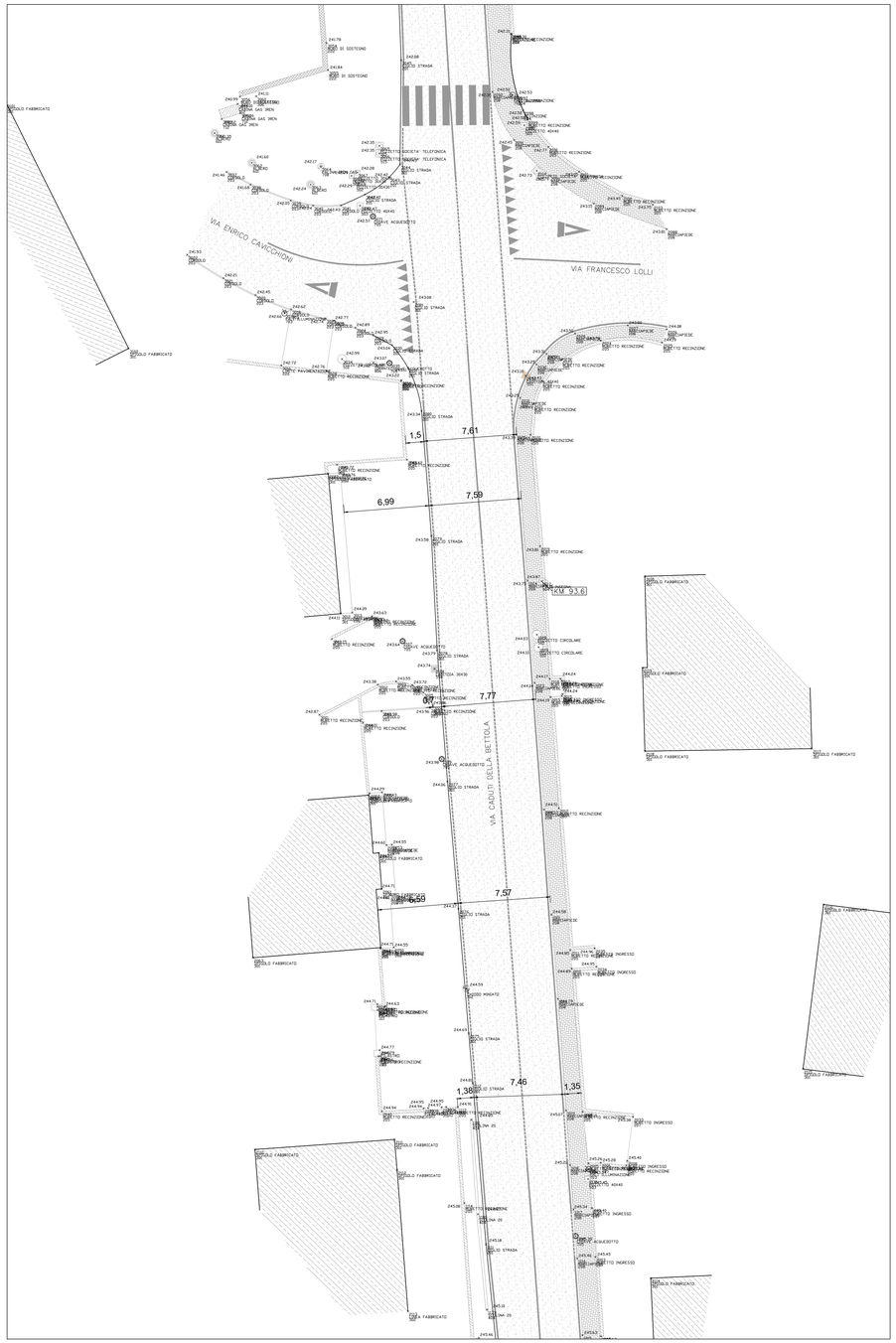

TRATTO C2 - RILIEVO STATO ATTUALE - Scala 1:200

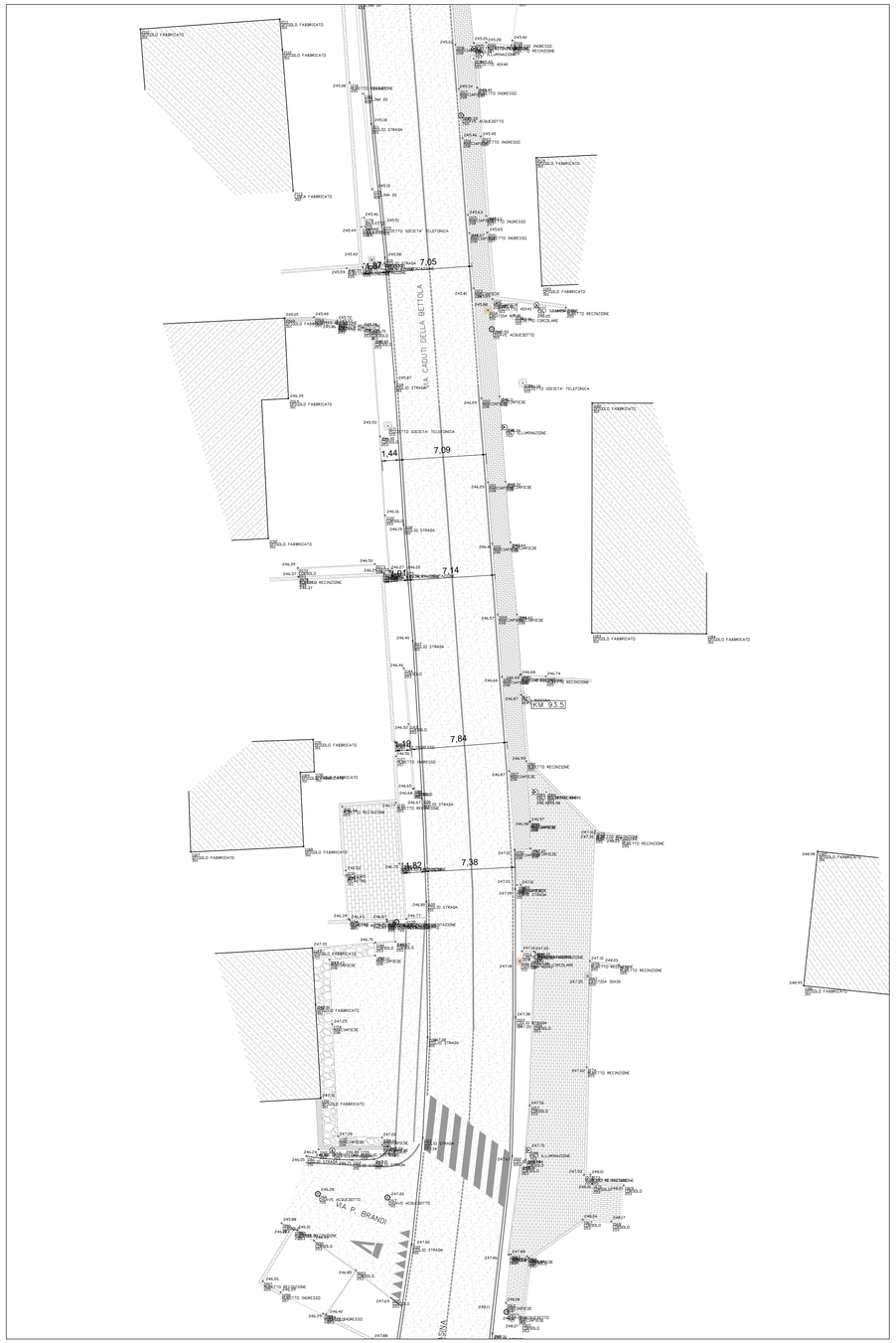

TRATTO C1- RILIEVO STATO ATTUALE - Scala 1:200

ORDINE DEGLI INGEGNERI DOTT. ING. PANCIROLI ERMANNO n. 1074 REGGIO EMILIA

LSA ARCHITETTURA INGEGNERIA URBANISTICA

LAURO SACCHETTI ASSOCIATI
Via Del Chionso, 28/a – 42122 Reggio Emilia
Tel. 0522-271401 – Fax 0522-923700 – P.I. 01612630358
www.studiolsa.it – info@studiolsa.it – info@pec.studiolsa.it

committente:

COMUNE DI VEZZANO SUL CROSTOLO

titolo:
Completamento della rete pedonale esistente in loc. La Vecchia,in fregio alla S.S. 63
CUP.E95F22000230001

fase:
Progetto di fattibilità tecnico economica

elaborato:
Architettonici

descrizione:
Planimetria Stato attuale - Tratto C

orientamento	tavola n.
	Tav.03
1ª emissione: 19-02-2024	scala: 1:1000-1:200

aggiornamenti:

30-03-2026	

gruppo di progetto:
Ing.Ermanno Panciroli
Ing.Lucia Foroni

verificato da: Ing. Ermanno Panciroli

validato da: Ing. Ermanno Panciroli

COMPANY WITH QUALITY SYSTEM CERTIFIED BY DNV ISO 9001

cdx: A2327

rp: EP

file
A2327.PD.2026026_Tav.1-2-3-4